

# *Kunstpicknick* plekken



*Zaterdag*

*12.00 uur*

*20 augustus*

Fietstocht 26 km

*Walcheren, Zeeland*

## Welkom!

Ku(n)stpicknicken. Een woord waarover is nagedacht.

Het gaat over de kust en de kunst en dat samen praktisch gecombineerd in de vorm van een picknickplek.

Met de passie van onze moeder voor het Zeeuwse landschap vond ze altijd weer nieuwe mogelijkheden om iedereen van Zeeland te laten genieten en haar schoonheid te ontdekken.

Vandaag gaan we genieten van de door haar gekozen vergezichten, de kronkelpaadjes, het bijpassende wuivende gras en het blijde gevoel bij het zitten op een van de ku(n)stpicknickplekken.

We vinden het ontzettend fijn dat je erbij bent vandaag, zo kunnen we het blijven hebben over de mooie wereld die er nog is, maar alleen omdat zij er was. Bedankt alvast.

Veel plezier en geniet!

Groetjes,

Suzan en Judith

Bedankt Gabriel en Dagmar van Ons Buiten, familie Pouwer van Oranjezon, Recron, Leni en Vanessa en de Zoete Kers voor jullie enthousiasme en medewerking om deze dag mogelijk te maken!



## Ontstaan ku(n)stpicknickplekken

Er werd in Zeeland een fietsknooppuntennetwerk aangelegd. Een groep recreatieondernemers uit de gemeente Veere wilde blijk van hun waardering geven aan de makers van dit fietsknooppuntennetwerk door het nog mooier te maken en er een themaroute van te maken. Zo ontstond het idee van de ku(n)stpicknickplekken. Het ontwerp voor de ku(n)stpicknickplekken is gemaakt door Joke. De ku(n)stpicknickplekken zijn gemaakt door Smederij Ido Matthijsse uit Meliskerke. In 2006 waren de eerste ideeën voor het project. Tussen droom en daad staan wetten en regel. Uiteindelijk, op 24 juni 2009, werden de speelse en kunstzinnige ku(n)stpicknickplekken en de themaroute officieel geopend.

*“Wat je niet verwacht! Het eiland Walcheren is van een onverwachte schoonheid. Zoveel verscheidenheid in landschap gecombineerd in een fraaie fietsroute. En altijd is er de zee binnen handbereik. Verder de stranden maar ook de dromerige dorpjes en roemrijke plaatsen met een rijk historisch verleden. Natuurgebieden en het platteland, op deze fietstocht ontvouwt het landschap zich en laat je genieten. En dan...plotseling...dat had je niet verwacht! Je kijkt en kijkt, je gelooft je ogen niet. Wat is het? Zou je erop kunnen zitten? Zou je erop mogen zitten? Ja, het mag. Ga gerust zitten en geniet van deze onverwachte picknickplek en het schitterende uitzicht.” **Joke de Witte (1950-2015)***

Verschillende Walcherse bedrijven hebben het ontstaan van de ku(n)stpicknickplekken mede mogelijk gemaakt. En nog steeds zorgen de bedrijven ervoor dat het gebied bij en rondom de ku(n)stpicknickplekken er verzorgd uitziet. Voor dit project is ook een bijdrage verkregen van het Nationaal Landschap.

Camping Dishoek	<a href="http://www.rpholidays.nl">www.rpholidays.nl</a>	Camping Duinzicht	<a href="http://www.campingduinzicht.nl">www.campingduinzicht.nl</a>
Camping Janse	<a href="http://www.campingjanse.nl">www.campingjanse.nl</a>	Camping De Meerpaal	<a href="http://www.ardoer.com/meerpaal">www.ardoer.com/meerpaal</a>
Camping Olmenveld	<a href="http://www.campingolmenveld.nl">www.campingolmenveld.nl</a>	Campingpark Ons Buiten	<a href="http://www.ardoer.com/onsbuiten">www.ardoer.com/onsbuiten</a>
Camping Oranjezon	<a href="http://www.oranjezon.nl">www.oranjezon.nl</a>	Camping De Pekelinge	<a href="http://www.ardoer.com/pekeling">www.ardoer.com/pekeling</a>
Camping Schoolzicht	<a href="http://www.schoolzicht.nl">www.schoolzicht.nl</a>	Camping Westhove	<a href="http://www.ardoer.com/westhove">www.ardoer.com/westhove</a>
Camping De Zandput	<a href="http://www.rpholidays.nl">www.rpholidays.nl</a>	Diverse groepsaccommodaties	<a href="http://www.groepen zeeland.nl">www.groepen zeeland.nl</a>

[www.kunstpicknicken.nl](http://www.kunstpicknicken.nl)



Kunstpicknicken



@Kunstpicknicken

## Van idee..

Het idee achter de ku(n)stpiknickplekken is een toerist die een vreemdeling is in deze omgeving. Dat zijn de ku(n)stpiknickplekken ook, vreemdelingen in hun omgeving. Vreemdelingen ervaren het landschap anders dan inwoners. Die ervaring delen ze weer met de inwoners en zo is de cirkel rond.

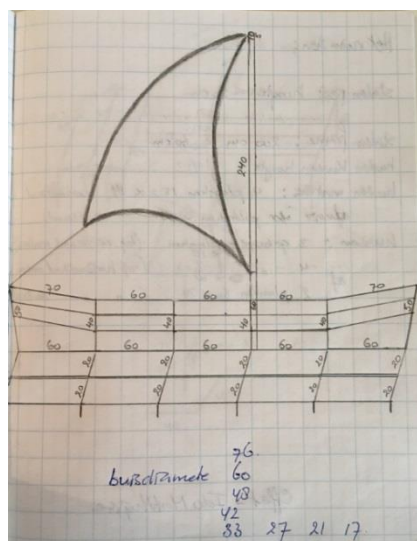

## ..naar vorm

Er zijn in totaal 8 ku(n)stpiknickplekken gemaakt. Van Dishoek langs de kust richting Vrouwenpolder. De zee is altijd binnen bereik. Op [kunstpicknicken.nl](http://kunstpicknicken.nl) kan je de folder downloaden met daarin de hele route van 56 km waarbij je langs alle kunstpicknickplekken komt.

Elke ku(n)stpiknickplek heeft een naam en een nummer die samen met het ku(n)stpiknickplek-icoon wordt aangeduid langs de route. Het icoontje, zoals hiernaast weergegeven, ook door Joke ontworpen, geeft de essentie van het piknicken aan: lekker drankje, wat brood en natuurlijk een mandje.



Bij het creëren van de ku(n)stpiknickplekken is heel wat denkwerk en vooral veel schetsen aan vooraf gegaan. De keuze van de plek in het landschap zorgde voor het idee van het ontwerp. Het moest er niet alleen mooi uitzien, maar vooral praktisch om op te zitten en technisch haalbaar om te maken.



## Voordat je gaat fietsen...

### **Route beschrijving**

De route is in kleine stukken opgedeeld. Deze stukken worden in de overzichtskaart aangegeven met een nummer. In de beschrijving staat vermeld hoe lang elk stuk is in kilometers. Extra informatie is blauw gedrukt. Met pictogrammen wordt aangeduid waar de ku(n)stpiknickplekken zich bevinden. Ook staan er specifieke voorzieningen aangeduid o.a. waar er toiletten en speelplaatsen zijn.

### **Zeeuws ku(n)stpiknickplek arrangement - Stempelkaart & gebruik**

Met de stempelkaart die in de picknicktas zit kan je op de route een ijsje, fruit en bij terugkomst een borrel afhalen. Laat de kaart zien als daar om gevraagd wordt. Het ijsje haal je op bij camping Oranjezon (Koningin Emmaweg, 16a, Vrouwenpolder), fruit bij boomgaard De Zoete Kers (Plantlustweg 5, Serooskerke) en een borrel drink je bij campingpark Ons Buiten (Aagtekerkseweg 2a, Oostkapelle).

### **Facebook & Twitter - Deel je moment, inchecken kan!**

Wil je een leuke foto delen of je vrienden laten weten waar je bent? Ga dan naar Facebook en/of Twitter en deel je moment. Je kan op, in of bij de picknickplekken gaan zitten en inchecken. Tag je foto met @Kunstpicknicken of #Kunstpicknicken.

### **Adres campingpark Ons Buiten**

De start- en eindlocatie is campingpark Ons Buiten. Adres: Aagtekerkseweg 2a, 4356 RJ, Oostkapelle.  
Telefoonnummer: 0118-581813

### **Belangrijke nummers**

Ben je onderweg en heb je een dringende vraag? Onderstaande telefoonnummers zijn gedurende de fietstocht te bereiken.  
Judith: 06-21268961, Suzan: 06-52020192, Jack: 06-52653209, campingpark Ons Buiten: 0118-581813

### **Pechservice**

Mocht er iets met de gehuurde fiets zijn dan kan je onderstaand nummer bellen.  
Verhuurfietsbedrijf Akkerdaas, Domburg 0118-581105



## De Route - Overzichtskaart



De route delen worden aangegeven met het nummer in de cirkel

1

Route deel 1: van campingpark Ons Buiten Aagtekerkseweg 2a, Oostkapelle naar Camping Oranjezon Koningin Emmaweg 16a, Vrouwenpolder. - 4,5 km

Route deel 2: van Camping Oranjezon naar ku(n)stpiknickplek Eieren, Noorddijk, Vrouwenpolder. - 2,5 km

Route deel 3: van ku(n)stpiknickplek Eieren naar ku(n)stpiknickplek Kerktoren, richting Veere - 5 km

Route deel 4: van ku(n)stpiknickplek Kerktoren naar ku(n)stpiknickplek Golf, Gapingse Watergang, richting Serooskerke - 2 km

Route deel 5: van ku(n)stpiknickplek Golf naar Boomgaard de Zoete Kers, Plantlustweg 5, Serooskerke - 4 km

Route deel 6: van de Boomgaard de Zoete Kers naar ku(n)stpiknickplek Zeilboot, Zwanenburgseweg, Oostkapelle - 2 km

Route deel 7: van de ku(n)stpiknickplek Zeilboot naar het eindpunt campingpark Ons Buiten, Aagtekerkseweg 2a, Oostkapelle - 3 km



Route deel 1: Van campingpark Ons Buiten Aagtekerkweg 2a, Oostkapelle naar Camping Oranjezon Koningin Emmaweg 16a, Vrouwenpolder - 4,5 km



Heb je het picknickarrangement? Haal bij Camping Oranjezon je ijsje op.

Je kan hier fijn spelen in de speeltuin! Toiletten zijn ook aanwezig.



Sla bij campingpark Ons Buiten linksaf, de Aagtekerkweg op

Aan het eind van de Aagtekerkweg, sla rechtsaf en volg het fietspad aan de Grijpskerkweg

Na 1 kilometer op fietspad linksaf oversteken naar Wijkhuijweg.

Fiets de Wijkhuijweg uit



Aan het eind steek de Noordweg (N287) over bij hotel Green en White en ga een stukje linksaf het fietspad op ! *let goed op dit is een druk punt met veel verkeer !*

Sla de eerste weg rechtsaf, dit is de Munnikweg. (richting camping Oranjezon)

Volg de weg rechtdoor. Op de Y-splitsing rechts aanhouden; het fietspad op langs de Munnikweg

Neem de eerste weg links, Koningin Emmaweg (doodlopende weg) naar camping Oranjezon

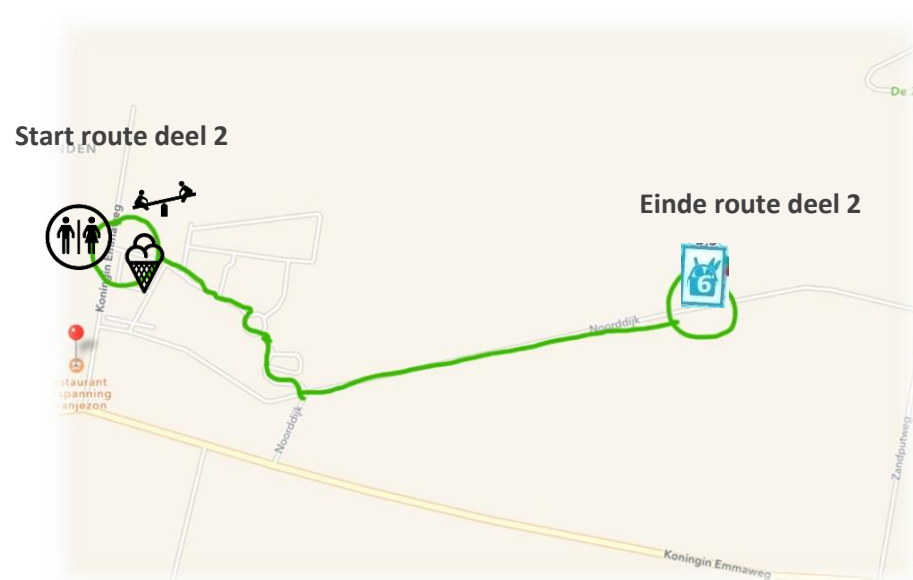
Fiets langs de oranje/rode boei (zie 1e foto)



Aan de rechterkant is Camping Oranjezon, Koningin Emmaweg 16a, Vrouwenpolder (zie 2e foto)



Route deel 2: van Camping Oranjezon naar ku(n)stpicknickplek Eieren, Noorddijk, Vrouwenpolder– 2,5 km



Ga rechtdoor over camping Oranjezon

Houd op de camping op de rotonde rechts aan  
*Hoge nood? Hier zijn ook nog we's!*

Ga aan het einde van de straat, van het campingterrein door het schuifhek

Ga links de Noorddijk op

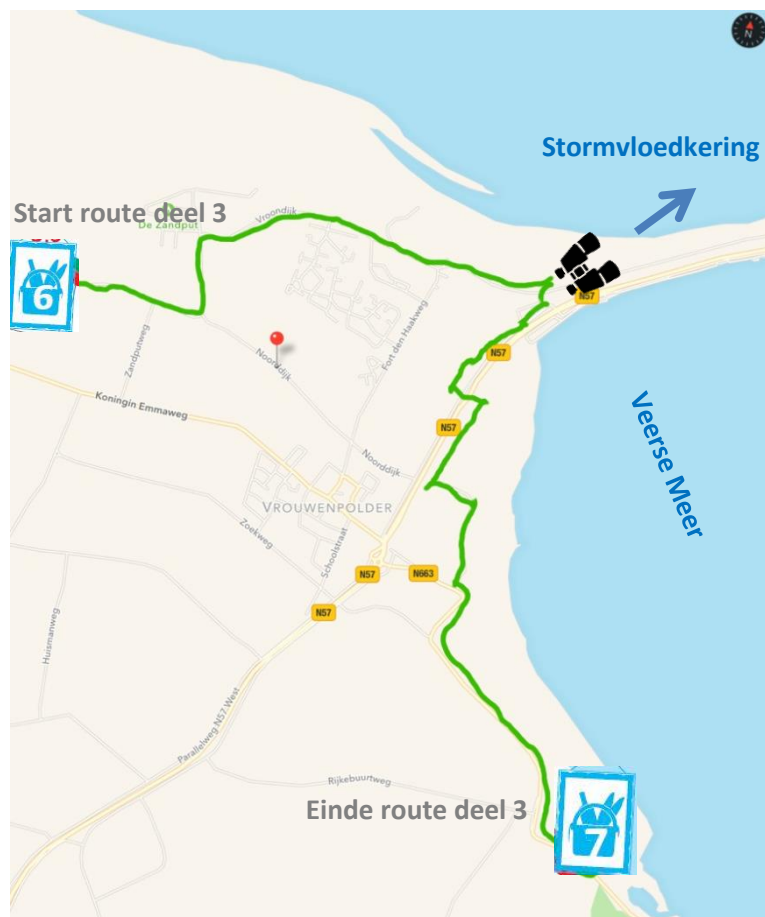
Even verderop is de eerste ku(n)stpicknickplek aan je

linkerhand, Eieren





Route deel 3: van ku(n)stpicknickplek Eieren naar ku(n)stpicknickplek Kerktoren, Polredijk richting Veere – 5 km



*De picknickbank staat in het gras, ga over het wildrooster door het hekje het dijke af. Neem even pauze en geniet van het mooie uitzicht over het veerse Meer.*



Vervolg je weg vanaf ku(n)stpicknickplek Eieren  rechtdoor over het fietspad, Noorddijk.

Sla de eerste weg linksaf richting Camping de Zandput

Fiets langs de landwinkel en Camping de Zandput, houd rechts aan met de bocht mee

Je bent nu op de Vroondijk, ga rechtdoor. Deze weg gaat over in de Vroonweg

Ga bij Hotel Duinoord links omhoog het pad op – *het is even klimmen maar bovenaan heb je een prachtig uitzicht*

Boven angekommen ben je op de Zeedijk – *wil je de stormvloedkering zien? Fiets dan nog even door verder omhoog*

Sla rechtsaf naar beneden richting Veere en fiets over het wildrooster, rechtsaf slaan

Fiets verder, ongeveer 300 meter, op het fietspad parallel aan de weg N57, rij dan de helling aan de rechterkant van het fietspad af en ga onderdoor de N57 naar de andere kant van deze weg. Dit fietspad, langs een natuurgebiedje gaat naar de Noorddijk. Aan het eind links af de Noorddijk op langs de oude begraafplaats van Vrouwenpolder

Blijf het fietspad volgen richting Veere, Polredijk aan de linkerkant zie je de ku(n)stpicknickplek Kerktoren



Route deel 4: van ku(n)stpiknickplek Kerktoren naar ku(n)stpiknickplek Golf, Gapingse Watergang, richting Serooskerke– 2 km



Ga van de ku(n)stpiknickplek Kerktoren  
rechtdoor over het fietspad op de Polredijk



Neem het eerste pad rechts steil omhoog (zie 1<sup>e</sup> foto)  
*Wie is er als eerste boven? Wel uitkijken, boven is een drukke weg*

Steek de weg over ! *Let goed op dit is een druk punt met veel verkeer !*



Ga de Kraaienestweg in en ga verder door het bos

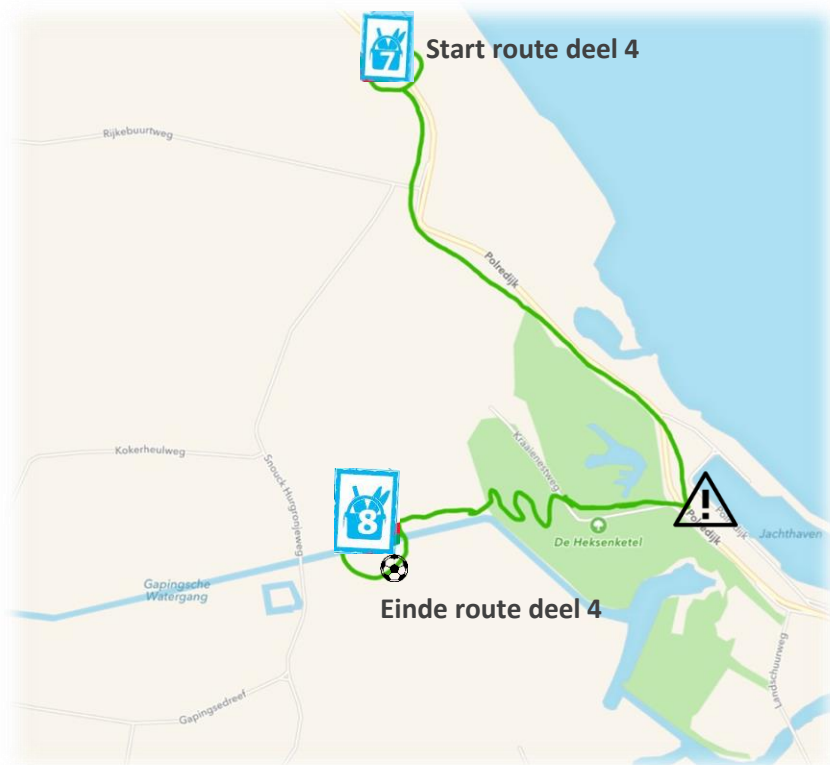
Ga linksaf het onverharde fietspad op bij het bordje knooppunt 33. (zie 2<sup>e</sup> en 3<sup>e</sup> foto)

Ga over het witte bruggetje en verder over het fietspad, vervolg je weg op de Gapingse Watergang

Aan de Linkerkant, in het gras, zie je de



ku(n)stpiknickplek Golf



Neem een leuke foto en plaats deze op: Facebook, Instagram of Twitter.  
@kunstpicknicken , #kunstpicknicken



Route deel 5: van ku(n)stpicknickplek Golf naar Boomgaard de Zoete Kers, Plantlustweg 5, Serooskerke – 4 km



Vervolg je weg van de ku(n)stpicknickplek Golf op de Gapingse Watergang

Sla rechtsaf de Snouck Hugronjeweg in

Sla linksaf de Kokerheulweg in

Aan het einde van de weg steek je over en sla je rechtsaf het fietspad op, de Vrouwenpolderse weg

Fiets op de Vrouwenpolderse weg totdat je aan de rechter kant de Zeeuwse vlaggen ziet van de Boomgaard De Zoete Kers, Plantlustweg 5, Serooskerke

*Je kan ook de eerste rechts op de Vrouwenpolderse weg, Plantlustweg*

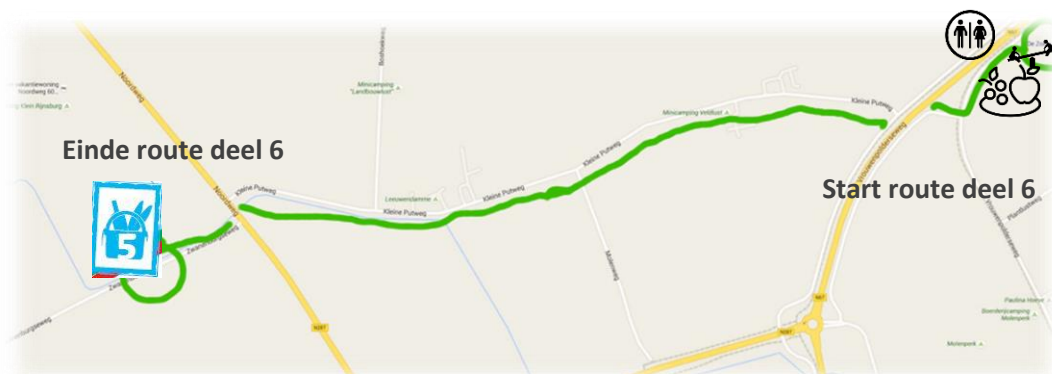
*Heb je het picknickarrangement? Laat je stempelkaart zien en ontvang bij Boomgaard De Zoete Kers heerlijk fruit.*

*Je kan een rondwandeling door de Boomgaard maken, dit duurt ongeveer 15 minuten. Je kan hier ook fijn spelen in de speeltuin. Een toilet is ook aanwezig.*





Route deel 6: Van de Boomgaard de Zoete Kers naar ku(n)stpicknickplek Zeilboot, Zwanenburgseweg, Oostkapelle – 2 km



Ga bij de Zoete Kers links op de Plantlustweg richting de Vrouwenpolderse weg.

Vervolg je weg naar rechts op de Vrouwenpolderse weg en blijf het fietspad volgen

Maak de bocht naar rechts en volg op de y-splitsing de Vrouwenpolderse weg

Ga de N57 onder door via het tunneltje

Ga links en rechtdoor richting Serooskerke

Ga bij de tweede weg rechts en fiets de Kleine Putweg in

Fiets de Kleine Putweg helemaal uit en steek de Noordweg (N57) over

Ga Linksaf en direct weer rechts de Zwanenburgseweg in

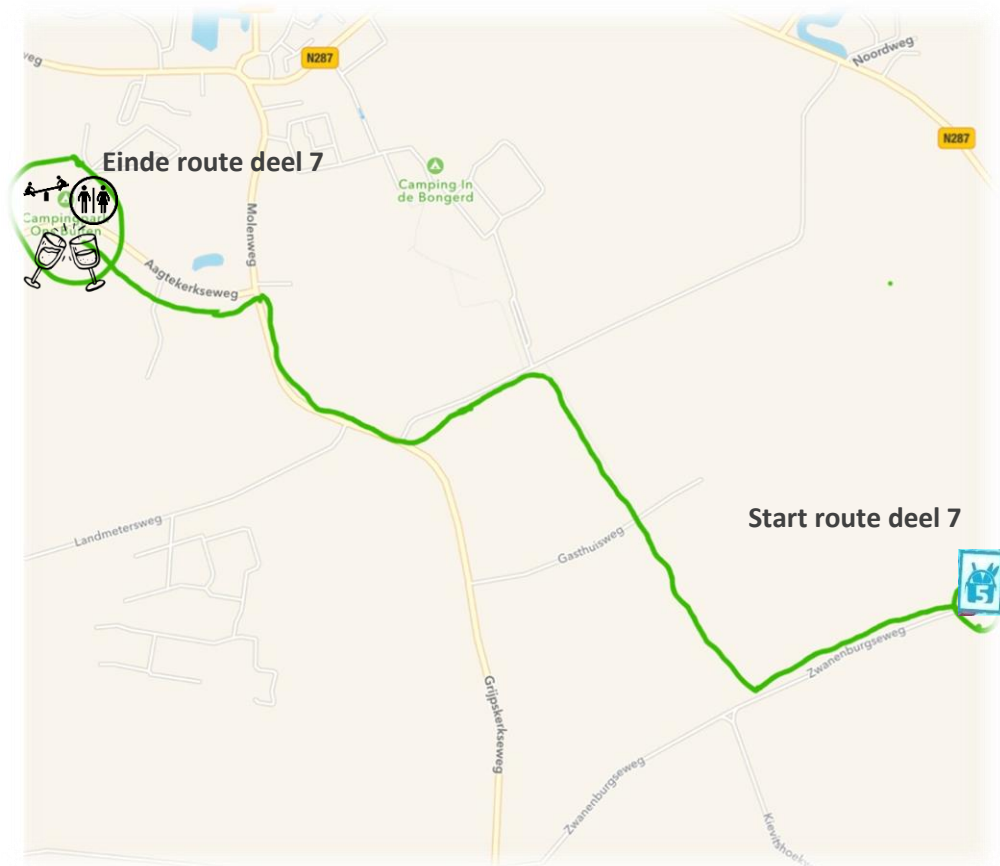
Aan de rechterkant vind je de laatste ku(n)stpicknickplek,

Zeilboot 






Route deel 7: van de ku(n)stpiknickplek Zeilboot naar het eindpunt campingpark Ons Buiten, Aagtekerkseweg 2a, Oostkapelle – 3 km



*Heb je het Zeeuws picknickarrangement? Laat je stempelkaart zien en ontvang een heerlijk drankje bij aankomst in ONSpaviljoen.*

Fiets vanaf kunstpicknickplek Zeilboot  verder op de Zwanenburgseweg en ga rechts het smalle fietspad op het Swanenburgsepad (tegenover Kievitshoekweg)

Ga linksaf, de Wijkhuijsweg in

Steek aan het eind over en ga rechts het fietspad op langs de Grijpskerkseweg.

Ga links de Aagtekerkseweg op (net na het bord Oostkapelle)

Rechts zie je campingpark Ons Buiten  
*Fijn dat je weer terug bent, we wachten op je bij ONSpaviljoen*





*Zaterdag*

*2016*

*20 augustus*